

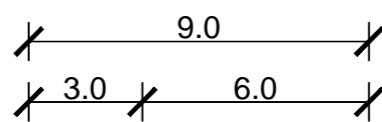
Нумерација на градежна парцела	Основна класа на намена и компатибилни класи на основната класа на намена	Површина на градежна парцела	Планирана површина за градење	Планирана вкупна етажна површина за градење	Максимална височина на градбите	Максимален број на спратови	Процент на изграденост	Коефициент на искористеност	Пристап во градежна парцела	Потребни места за паркинг	Вид и на начин на паркирање
ГП_1	E2 (комунална супраструктура)	23436	16591	16591	4.2	П	70.79	0.71	P29274	според правилник во градежна парцела	

ТАБЕЛА ЗА БИЛАНСНИ ПОКАЗАТЕЛИ ВО РАМКИ НА ПЛАНСКИ ОПФАТ

	ПОВРШИНА НА ПЛАНСКИ ОПФАТ - 25065 m <sup>2</sup>					вкупно (m <sup>2</sup> )
	ОСНОВНИ КЛАСИ НА НАМЕНА					
	E1 (m <sup>2</sup> )	E2 (m <sup>2</sup> )	внатрешни комуникации во рамки на градежна парцела (m <sup>2</sup> )	заштитен појас на регионален пат на земјиште во приватна сопственост (m <sup>2</sup> )	заштитен појас на регионален пат на земјиште во сопственост на Р.М (m <sup>2</sup> )	
ГП_1	0	16591	6285	560	0	23436
земјиште во сопственост на Р.М.	810	0	0	0	819	1629
<b>вкупно</b>	<b>810</b>	<b>16591</b>	<b>6285</b>	<b>560</b>	<b>819</b>	<b>25065</b>

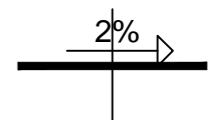
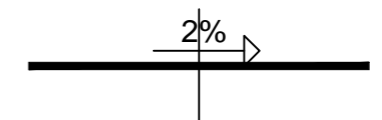
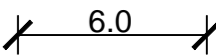
РЕГИОНАЛЕН ПАТ (P29274) СО ЛЕНТА ЗА ВКЛУЧУВАЊЕ / ИСКЛУЧУВАЊЕ ВО ГРАДЕЖНА ПАРЦЕЛА

A - A



РЕГИОНАЛЕН ПАТ - P29274

Б - Б



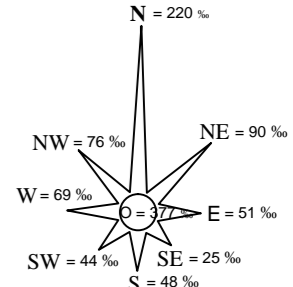

УРБАНИСТИЧКИ ПЛАН ЗА ВОН НАСЕЛЕНО МЕСТО во атар на село Лешок во м.в. Павчина, на К.П. бр. 1431, 1433, 1446, 1447, 1448, 1449/1, 1449/2 и 1347/3 дел К.О. Лешок, општина Теарце

ЛЕГЕНДА:  
- - - - - У-1.5 ГРАНИЦА НА ПЛАНСКИ ОПФАТ - 2.51 ха

- E1 - КОМУНАЛНА ИНФРАСТРУКТУРА (лента за вклучување и исклучување) 0.08 ха - 3.19%
- E2 - КОМУНАЛНА СУПРАСТРУКТУРА (фотоволтаична централа) 2.29 ха - 91.23%
- У-3.1 РЕГУЛАЦИОНА ЛИНИЈА
- У-3.2 ГРАНИЦА НА ГРАДЕЖНА ПАРЦЕЛА
- У-4.1 ГРАДЕЖНА ЛИНИЈА
- У-5.1 ОСОВИНА НА КОЛОВОЗ
- У-5.2 ЕЛЕМЕНТИ НА СООБРАЌАЈНИЦА
- ЗАШТИТА НА ПАТ
- БЛОК ЗА НЕПАРЦЕЛИРАНИ ПОВРШИНИ (КОЛОВОЗ, ПРОТОАР, ПАРКИНГ, ЗЕЛЕНИЛО)
- АСФАЛТИРАН ПАТ (лента за вклучување и исклучување)
- ВНАТРЕШНИ КОМУНИКАЦИИ ВО РАМКИ ГП\_1
- У-6.1.2 ВОДОВОДНИ ИНСТАЛАЦИИ ПЛАНИРАНИ
- БУНАР ЗА ВОДА
- ВОДОВОДЕН ХИДРАНТ
- СЕПТИЧКА ЈАМА
- У-6.3.2 АТМОСФЕРСКА КАНАЛИЗАЦИЈА ПЛАНИРАНА
- У-6.5.2 ЕЛЕКТРИКА ПЛАНИРАНА
- У-6.6.2 ТЕЛЕКОМУНИКАЦИИ ПЛАНИРАНИ
- E2 - КОМУНАЛНА СУПРАСТРУКТУРА ТРАФОСТАНИЦА

ПЛАНСКА ДОКУМЕНТАЦИЈА  
СИНТЕЗЕН ПЛАН

M=1:1000



Легенда според топографски клуч:

- ситуација по катастар на недвижности
- ситуација по лице место
- асфалтен пат
- снимена точка по висина
- дециметарска мрежа
- опфат за ажурирање
- нива 3 класа
- нива 4 класа

	ДОО за урбанизам, проектирање и инженеринг <b>УрбанПлан</b> лиценца бр.0009	управител: д.и.а.Мирослав Илиевски	
	проект/план: УРБАНИСТИЧКИ ПЛАН ЗА ВОН НАСЕЛЕНО МЕСТО во атар на село Лешок во м.в. Павчина, на К.П. бр. 1431, 1433, 1446, 1447, 1448, 1449/1, 1449/2 и 1347/3 дел К.О. Лешок, општина Теарце		размер: 1:1000
содржина на цртеж: СИНТЕЗЕН ПЛАН		фаза: У	датум: 01.2019
проектант/планер: д.и.а. Мирослав Илиевски овластување бр.0.0050 д.и.а. Рада Илиевска овластување бр.0.0383	соработник: дипл.инж.арх. Јана Наумовска м-р.инж.арх. Милена Кузманоска дипл.сооб.инж. Роберто Рогожарски дипл.град.инж. Валентин Тасески	тех. број: 2-6/18	лист број: 5

